

Boßelstraße K 134

0	
Z	II
GRZ	0,3
GFZ	0,3

Akelsberg Flur 3


Kuckucksleegde

102

# Planzeichenerklärung :



Baugrenze



Flächen für den Gemeinbedarf

F

Feuerwehr

▽


Kulturellen Zwecken dienende Gebäude  
und Einrichtungen - Dorfgemeinschaftshaus

○

Sportlichen Zwecken dienende Gebäude  
und Einrichtungen - Boßlerheim



Grenze des räumlichen Geltungsbereiches  
der 1. Änderung des Bebauungsplanes



öffentliche Straßenverkehrsfläche

o	offene Bauweise
Z II	Zahl der Vollgeschosse als Höchstgrenze
GRZ 0,3	Grundflächenzahl
GFZ 0,3	Geschoßflächenzahl

offene Bauweise

Zahl der Vollgeschosse als Höchstgrenze

Grundflächenzahl



Geschoßflächenzahl



vorh. Wasserleitung



Abgrenzung unterschiedlicher Nutzung

Bauherr	<b>Gemeinde Großefehn</b> <b>Landkreis Aurich</b>	Anlage: 1
		Blatt:
		Bearbeiter: Tj.
Entwurf	<b>Bebauungsplan Nr. 1.2</b> <b>Akelsberg Ortskern/Boßelstr.</b>	Zeichn.Nr.: R 1020 /01
		Maßstab: <b>1 : 1000</b>
Entwurfsteil	<b>1. Änderung</b> <b>Urschrift</b>	Aufgestellt: Aurich, 2.7.1991 28.8.1991 27.1.1992 23.3.1992 
 <b>Ingenieurbüro</b> Dipl.-Ing. Bultmann Dr.-Ing. Schlichting GmbH		Maßn.Nr.: 51/91 Größe: 0,37 m <sup>2</sup>
2960 Aurich 1 2850 Bremerhaven	Leerer Landstraße 49 Grabenstraße 31	Ruf 0 49 41/17 93-0 Ruf 04 71/4 01 56
		Fax 0 49 41/17 93 66 Fax 04 71 / 4 65 66