

Auszug aus der

Verkehrsmengenkarte Niedersachsen


2021



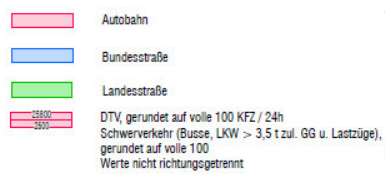
NLTStBV
Wir in Niedersachsen:
mobil, regional, sicher!

Fachdaten

Durchschnittliche tägliche Verkehrsstärke (DTV)



Klassifiziert nach

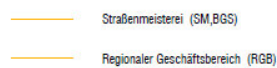


Zeichenerklärung

Strassenklasse und Strassennummer



Zuständigkeitsbereiche



Basisdaten




Administrative Gliederung



Städte und Gemeinden (mit Einwohnerzahlen)

HAMBURG	> 1.000.000
HANNOVER	500.000 - 1.000.000
OLDENBURG	100.000 - 500.000
Wolfenbüttel	50.000 - 100.000
Beverungen	10.000 - 50.000
Leschedorf	5.000 - 10.000
Dornum	1.000 - 5.000
Spiekering	< 1.000
Stadt/Ortsteil	Mischung keine Differenzierung



Maßstab
1:250.000

Quellen
Generalisierte Straßenverkehrszählung 2021
Straßeninformationsbank Niedersachsen 2023

© GeoBasis-DE / BKG 2023

Herausgeber
© Niedersächsische Landesbehörde für Straßenbau und Verkehr 202
Göttinger Chaussee 76 A, D-30453 Hannover

Bearbeitung
Zentraler Geschäftsbereich, Dezernat 25
- Geoinformation -
Niedersächsische Landesbehörde für
Straßenbau und Verkehr, 2023

Diese Karte ist gesetzlich geschützt. Vervielfältigung nur mit Erlaubnis
Herausgebers. Als Vervielfältigung gelten z.B. Nachdruck, Fotokopie, Mikroverfilm
sowie Speicherung auf Datenträger.

