

Lärmkartierung Niedersachsen 2022

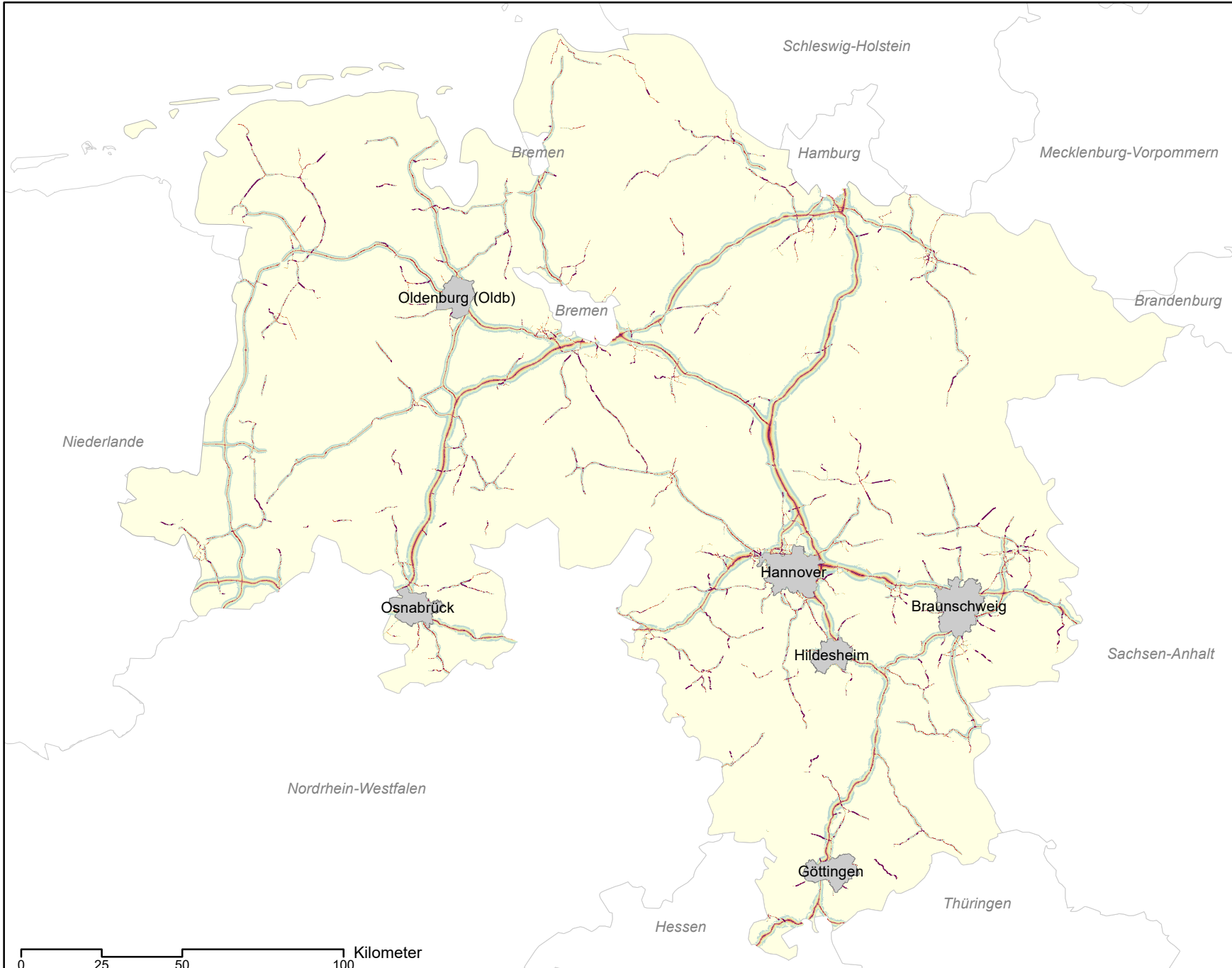
**Straßenlärmkarte
für Niedersachsen
nach
EU-Umgebungslärmrichtlinie
2002/49/EG**

**4. Runde
2022**








Berechnung nach BUB
(Berechnungsmethode für den
Umgebungsärm von
bodennahen Quellen)

L_{Night}

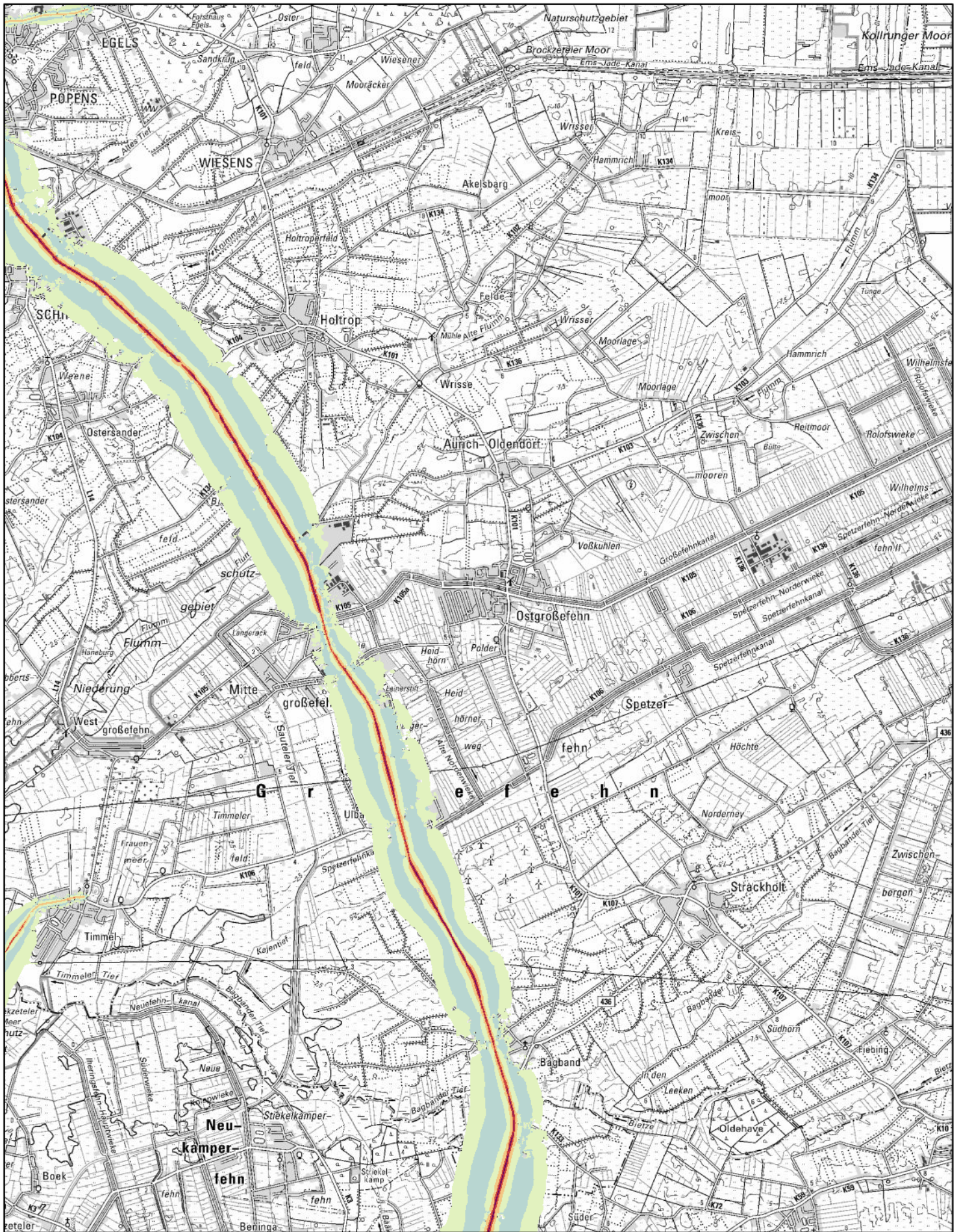
Kartenherstellung ZUS LLGS,
Dez 41, Juni 2023



Pegel [dB(A)]


	ab 50 dB(A) bis 54 dB(A)
	ab 55 dB(A) bis 59 dB(A)
	ab 60 dB(A) bis 64 dB(A)
	ab 65 dB(A) bis 69 dB(A)
	ab 70 dB(A)
	Niedersachsen
	Ballungsraum

Quelle: Auszug aus den Geodaten des Landesamtes für Geoinformation
und Landesvermessung Niedersachsen, © 2023



Quelle: Auszug aus den Geobasisdaten des Landesamtes für Geoinformation und Landesvermessung Niedersachsen.

© 2024



20240325-141523_Umweltkarten

Maßstab: 1:62.500

