










# Bebauungsplan Nr. 6.11; "Brook" Brooksweg - OT Holtrop




Gemeinde Großefehn, Landkreis Aurich

## Legende - Biotoptypen gem. v. Drachenfels 2016

-  BRR - Brombergestrüpp
-  HWB - Baum-Wallhecke
-  HWM - Baum-Strauchwallhecke
-  HWO - Gehölzfreie Wallhecke
-  HWS - Strauchwallhecke
-  HWX - Wallhecke mit standortfremden Gehölzen
-  FGR - Nährstoffreicher Graben
-  FGZ - Sonstiger vegetationsarmer Graben
-  SEZ - Sonstiges naturnahes nährstoffreiches Stillgewässer
-  STZ - Sonstiger Tümpel/STG -Wiesentümpel
-  SXZ - Sonstiges naturfernes Stillgewässer (Gartenteich)
-  NRS - Schilfgraben
-  GA/ AS - Grünland -Ansaat; Sandacker
-  GFF - Sonstiger Flutrasen
-  GIF - Sonstiges feuchtes Intensivgrünland
-  GRA - Artenarmer Scherrasen/ GRR Artenreicher Scherrasen
-  UHB - Artenarme Brennesselflur
-  UHM - Halbruderale Gras- und Staudenflur mittl. Standorte
-  UNS - Bestand des Drüsigen Springkrautes
-  OVW - Weg; DOZ; Offenboden, sandig/ OVS-Straße

-  3 Aufnahmeummer
-  Untersuchungsbereich
-  Artenreicher Wallheckenabschnitt
-  Stammhöhlen; Spechthöhlen
-  Pumpstation mit Straßenlampe

Rote-Liste-Arten,  
besonders geschützte Pflanzenarten gem. § 44 BNatSchG

-  Gelbe Wasser-Schwertlilie §
-  Gew. Wasser-Hahnenfuß (RL 3)
-  Wasser-Feder (RL V) §

## Plan 1b : Biotoptypen 2019

**Auftraggeber:** RVB Immobilien GmbH  
Marktplatz 24-27  
26603 Aurich

**Auftragnehmerin:** Diplom-Biologin  
**Petra Wiese-Liebert**

Büro für ökologische Fachgutachten • Umweltplanung



Kippweg 1  
26605 Aurich

Tel. 00 49 - (0)49 41 - 63 82 5  
Fax 00 49 - (0)49 41 - 69 77 407  
Mobil: 00 49 - (0)176 - 43 03 39 63  
planungsbuero.wiese-liebert@ewetel.net

**M: 1: 1500 (A3)**  
**Datum : 30.04.2020**

